



APPROVATO
CON DELIBERA DI C.C.
N.9 DEL 24/04/2025

COMUNE DI BELLONA
Provincia di Caserta



OGGETTO: STUDIO GEOLOGICO finalizzato alla redazione del
P.U.C.

COMMITTENTE: Amministrazione comunale di Bellona (CE)

PIANO URBANISTICO COMUNALE



**INDAGINI
GEOGNOSTICHE
PREGRESSE (anno
1985) IN COPIA
CONFORME**

Data: Marzo 2024

Il consulente Geologo

**Dr. Geol. Giuseppe
D'Onofrio**




COMUNE DI BELLONA

Provincia di Caserta

PIANO URBANISTICO COMUNALE

DICHIARAZIONE SOSTITUTIVA DELL'ATTO DI NOTORIETA' COPIA CONFORME ALL'ORIGINALE

Io sottoscritto Giuseppe D'Onofrio nato a Pastorano il 24/11/1962 ivi residente alla via G. Diana n. 1 consapevole delle sanzioni penali nel caso di dichiarazioni non veritiere e falsità negli atti (art. 76 del Dpr n. 445/2000).

dichiaro

che i seguenti file:

Indagini geognostiche pregresse P.R.G. (anno 1985)

prodotti a corredo del PUC di Bellona e contenuti su supporto magnetico CD-ROM relativamente alle indagini geognostiche di archivio con relativa ubicazione, **sono conformi agli originali analogici.**

Luogo e data Pastorano (CE)

30/03/2024

Allego:

- Fotocopia fronte/retro del documento di identità del richiedente

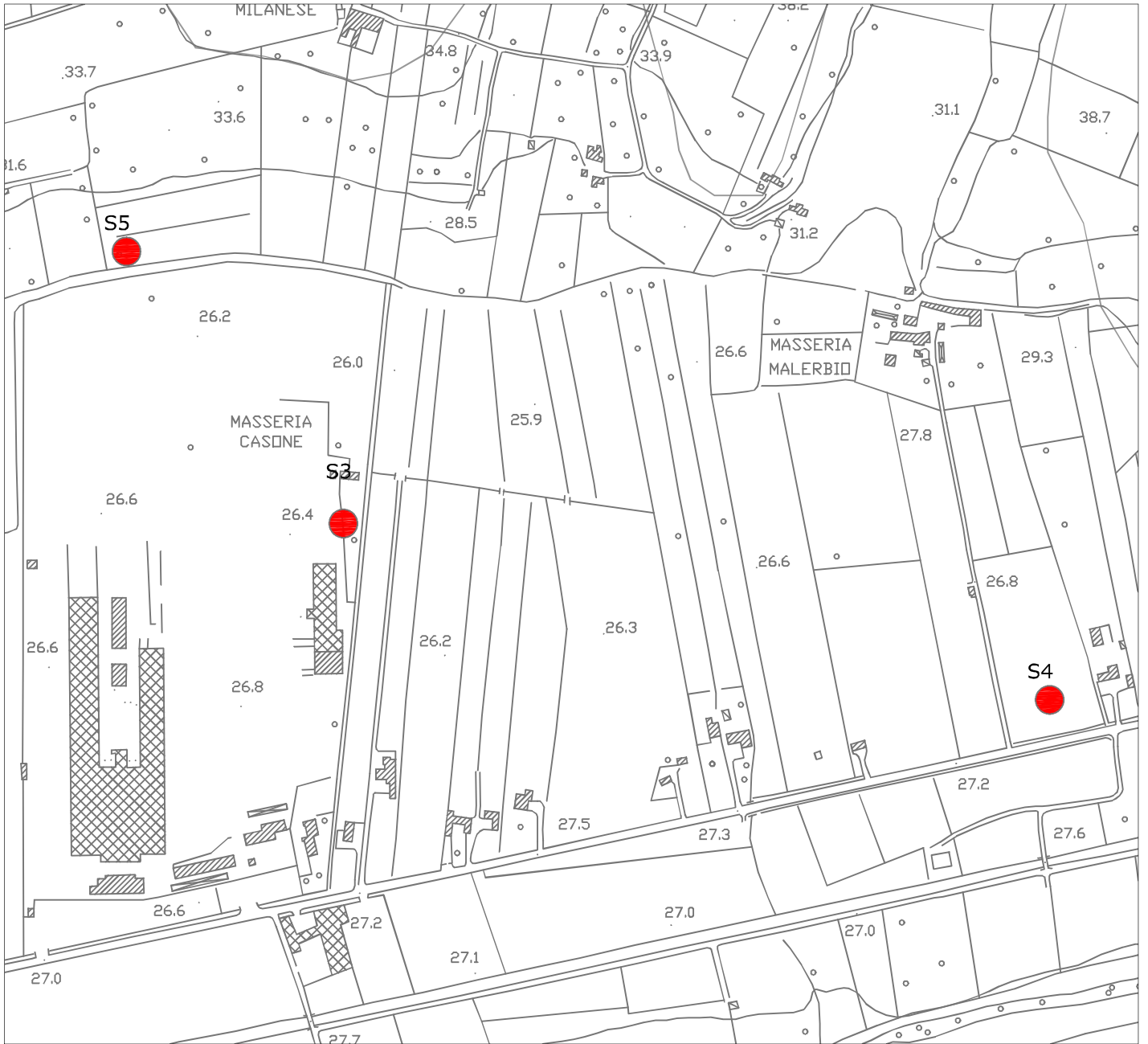
Firma Geol. Giuseppe D'Onofrio



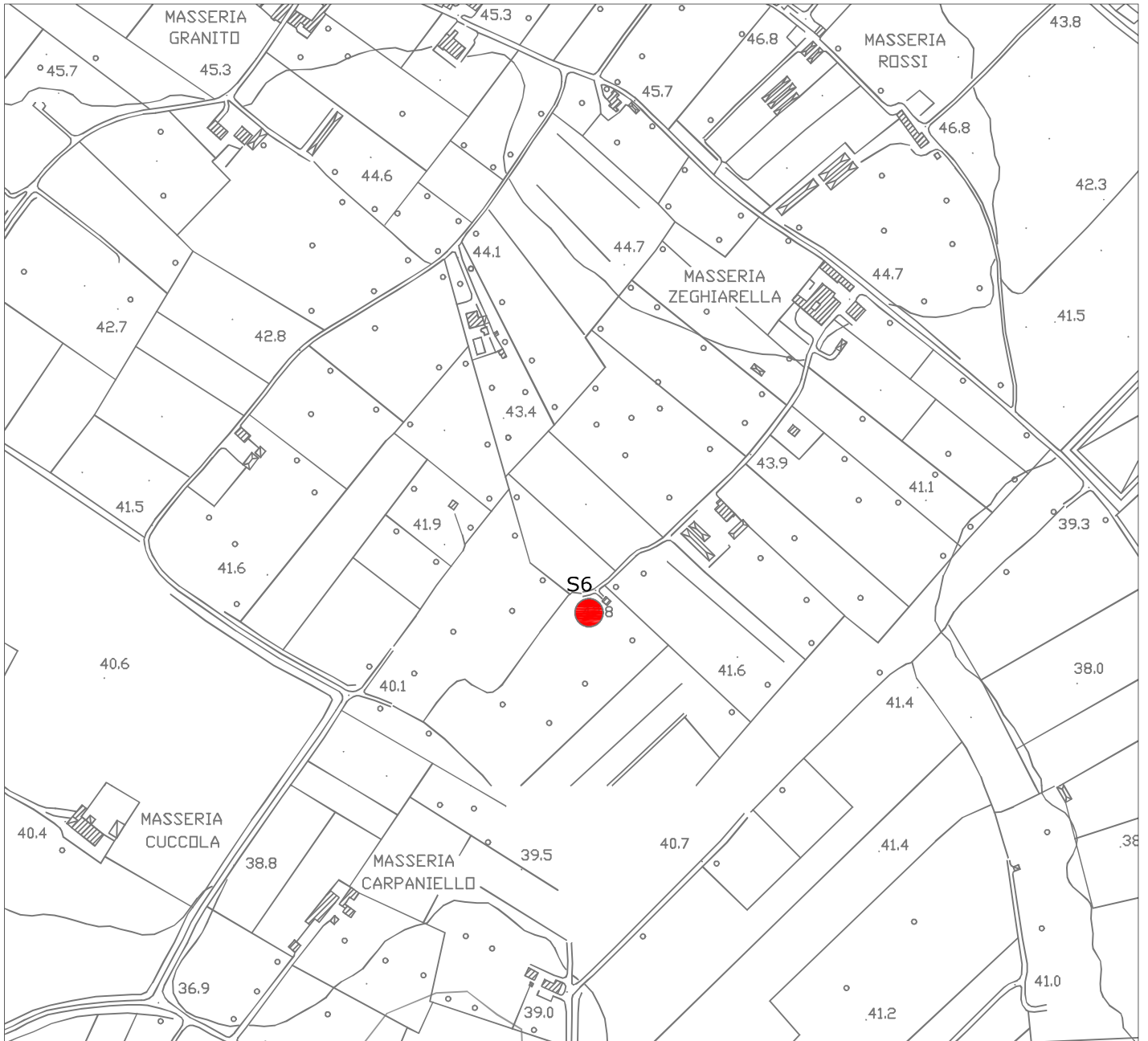
SONDAGGI PREGRESSI EX PRG anno 1985



SONDAGGI PREGRESSI EX PRG anno 1985












SONDAGGI PREGRESSI EX PRG anno 1985





















SONDAGGI PREGRESSI EX PRG anno 1985



Profondità dal P.C. 0.00 (m)	Spessore dello Strato		DESCRIZIONE	Livello statico
4.50	4.50		humus	
8.00	3.50		tufo poco litoide	
8.00			C.I. 8.0:8.5m	
12.50			sabbia di natura vulcanica	
20.50	4.50		piroclastiti con molti frammenti litici	16.50
25.00				

Profondità dal P.C. 0.00 (m)	Spessore dello Strato		DESCRIZIONE	Livello statico
3.00	3.00		tufo humificato	
7.00	4.00		tufo color marrone argillificato	
19.00	12.00		tufo poco litoide debolmente argillificato	
20.50	1.50		livello di lapilli	15.00
25.00	4.50		cinerite argillo-limosa color ocra	

Profondità dal P.C. 0.00 (m)	Spessore dello Strato		DESCRIZIONE	Livello statico
0.30	0.30		humus	
	3.70		argilla inglobante materiale organico	1.00
4.00	5.50		limo argilloso	
9.50	0.50		sabbia C.I. 9.5:10.0	
10.00	0.50		argilla con frammenti litici	
10.50	1.00		sabbia	
11.50	0.50		argilla limosa	
12.00	1.00		sabbia	
13.00	1.00		argilla	
14.00	3.00		intercalazioni di argilla e sabbia	
17.00	8.00		sabbia	
25.00				

Profondità dal P.C. 0.00 (m)	Spessore dello Strato		DESCRIZIONE	Livello statico
2.50	2.50		humus	1.70
5.00	2.50		piroclastiti leggermente argillificate	
8.00	3.00		C.I. 5.5:6.0m piroclastiti costituite essenzialmente da pomici e litici	
11.50	3.50		piroclastiti con abbondante matrice limo-argillosa	
14.50	3.00		piroclastiti costituite essenzialmente da grosse pomici e litici	
17.50	3.00		sabbia di natura vulcanica con matrice argillosa	
25.00	7.50		piroclastiti con frammenti litici	