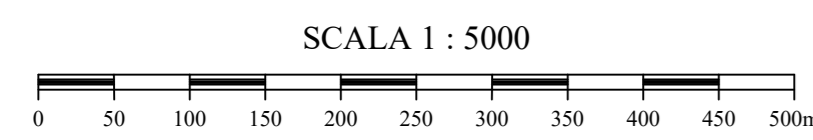




COMUNE DI BELLONA  
PROVINCIA DI CASERTA  
\* \* \*

**PROGETTO DEFINITIVO  
PIANO URBANISTICO COMUNALE**

TAVOLA N. 1



*Bellona (CE) - Luglio 2019*

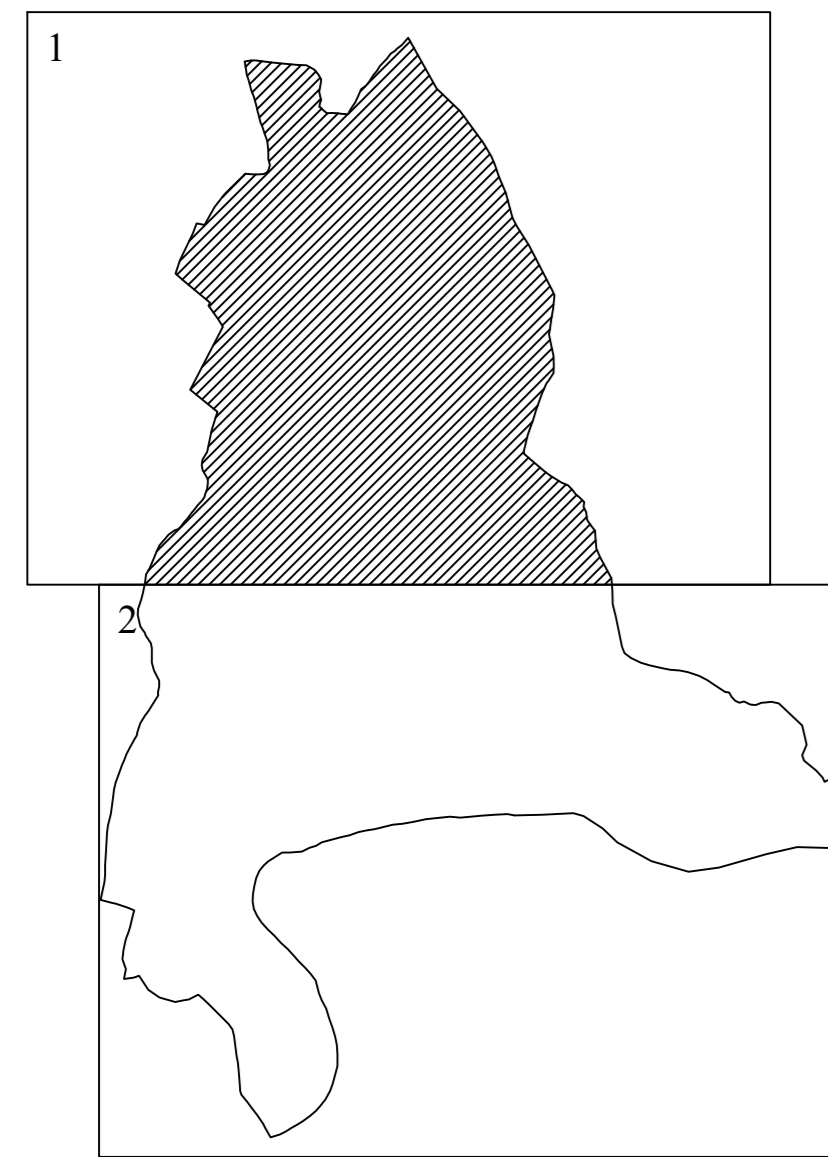
Carta delle Frequenze

Scala 1:5.000




Dott. Geol. Raffaele Formicola

**F1**

QUADRO D'UNIONE



LEGENDA

-  Area con intervallo di frequenze  $f_0$  compreso tra 0.44 e 0.58 e Amplificazione  $A_0 = 6.1$
-  Area con intervallo di frequenze  $f_0$  compreso tra 0.80 e 1.23 e Amplificazione  $A_0 = 3.94$
-  Area con intervallo di frequenze  $f_0$  compreso tra 1.13 e 1.54 e Amplificazione  $A_0 = 2.81$

MATERIALE DI ESCLUSIVA PROPRIETA' DEL COMUNE DI BELLONA - VIETATA LA RIPRODUZIONE

