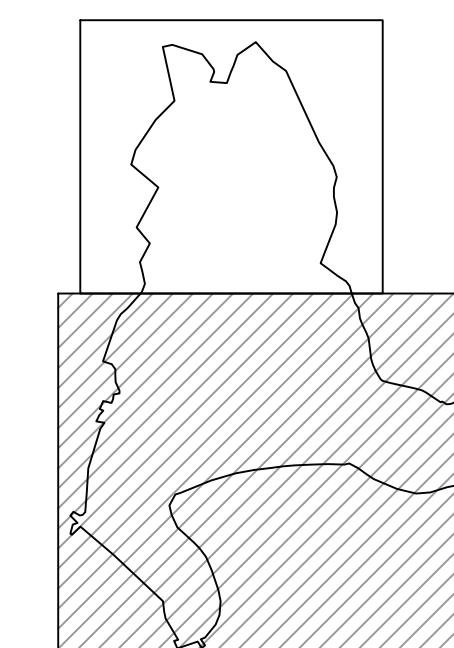


APPROVATO
CON DELIBERA DI C.C.
N.9 DEL 24/04/2025



COMUNE DI BELLONA
Provincia di Caserta












**PIANO URBANISTICO
COMUNALE**



CARTA GEOMORFOLOGICA

REV.	Tav. 2B	scala 1: 5000
DATA:	Febbraio 2024	Il consulente: dr. geol. Giuseppe D'Onofrio
Committente: Amministrazione Comunale di Bellona (CE)		

LEGENDA

-  Depositi alluvionali antichi, recenti e attuali del F. Volturno
-  Superficie a debole pendenza di natura ignimbritica
-  Glacis di accumulo detritico colluviale alla base dei versanti
-  Ripiano intermedio o sommitale
-  Sella morfologica
-  Vallecola a fondo concavo
-  Crinale montuoso
-  Impluvio
-  Alveo ordinario F. Volturno
-  Orlo di scarpata fluviale e scarpate di erosione
-  Cava al piede del versante abbandonata

