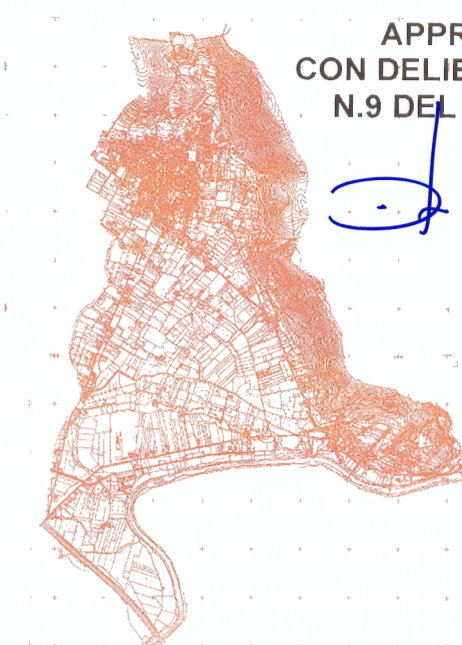


SECONDA UNIVERSITA' DEGLI STUDI DI NAPOLI
 Dipartimento di Studio delle
 Componenti Culturali del Territorio

COMUNE DI BELLONA



APPROVATO
 CON DELIBERA DI C.C.
 N.9 DEL 24/04/2025

[Signature]



**CARTA ARCHEOLOGICA
 TAV. VI**




SIMBOLOGIA DELLA CARTA ARCHEOLOGICA

- ponte
- cisterna
- necropoli
- materiale reimpiegato, sporadico
- ubicazione incerta
- abitato
- villa con perimetro non definito
- area di materiali
- area di materiali dispersione
- cunicolo
- strutture murarie
- terrazzamenti

Limite area indagata

COMUNE DI BELLONA
PROVINCIA DI CASERTA



**CONVENZIONE DI INCARICO DI COLLABORAZIONE PER REDAZIONE CARTA
DEL RISCHIO ARCHEOLOGICO DA ALLEGARE AL PUC**

L'anno duemilaundici il giorno diciotto del mese di gennaio, alle ore 18.30 in Bellona (CE) e presso la sede del Comune:

da una parte:

1) Arch. Domenico Luigi Messuri, nato a BELLONA il 29.10.1960 nella qualità di Funzionario Responsabile del Servizio Urbanistica – Area Tecnica –Territorio, il quale interviene in questo atto in rappresentanza e per conto del Comune di Bellona C.F. 80010330613 che nel contesto dell'atto verrà chiamato per brevità anche "Comune";=====

dall'altra parte:

-il Dipartimento di Studio delle Componenti Culturali del territorio della Seconda Università degli Studi di Napoli, rappresentato da Stefania Gigli Quilici, a tanto autorizzata con delibera dell'organo collegiale di riferimento (Consiglio di Dipartimento) n.11/2010 del.15/12/2010, domiciliato per la carica in Piazza San Francesco, ex Convento di S. Francesco, 81055 Santa Maria di Capua Vetere (CE) (Partita IVA del Dipartimento n.02044190615, che nel prosieguo presente atto verrà chiamato per brevità "Dipartimento")


ARTICOLO 1 (Premesse)

Premesso che il Comune di Bellona, sulla base di quanto richiesto dalla Soprintendenza per i Beni Archeologici di Salerno, Avellino, Benevento e Caserta con determinazione del sottoscritto n. 848 in data 07.12.2010, deve produrre la carta del rischio archeologico da allegare al PUC e ha scelto di dotarsi di uno strumento utile per la valorizzazione e promozione del territorio, considerate le competenze specifiche del Dipartimento di Studio delle componenti culturali del territorio della Seconda Università degli Studi di Napoli e l'attività in corso per il progetto "Carta archeologica della Campania" nel quale ritiene qualificante sia contemplato il Comune di Bellona, ha considerato proficuo avvalersi della sua collaborazione

ARTICOLO 2 (Oggetto dell'incarico)

Il Comune come sopra rappresentato conferisce al Dipartimento di studio delle com-





ponenti culturali del territorio della Seconda Università degli Studi di Napoli, in relazione a quanto sopra, l'incarico di collaborazione scientifica per predisporre la seguente documentazione necessaria ai fini della redazione della Carta del rischio archeologico da allegare al PUC:

- a) Carta archeologica delle presenze già note da ricerche archivistiche, bibliografiche.
- b) Carta archeologica redatta a seguito della ricognizione diretta dei luoghi, con verifica delle indicazioni desunte dalla bibliografia, dalla ricerca d'archivio e dalla documentazione aerofoto grafica;
- c) Carta della leggibilità del suolo da cui si evinca la situazione delle aree esaminate direttamente;
- d) Per le aree con presenze archeologiche, documentazione fotografica, documento di valutazione del rischio archeologico con indicazioni operative ai fini della progettazione urbanistica. Quanto sopra descritto verrà condotto secondo un programma stilato e concordato dal Responsabile scientifico per il Dipartimento e dal Responsabile indicato dal Comune, in considerazione delle esigenze scientifiche determinate dalla conduzione generale del progetto.

Il Dipartimento potrà avvalersi oltre che del proprio personale di personale scientificamente qualificato (assegnisti di ricerca, borsisti, dottori di ricerca, dottorandi, laureati) in tutte le fasi in cui il suo intervento si ritenga necessario.

ARTICOLO 3 (Corrispettivi professionali e modalità di liquidazione)

Per la prestazione indicata all'art. 2 il Committente corrisponderà la somma di euro 6000 oltre oneri di legge, secondo le modalità di seguito indicate:

- euro 2000 oltre oneri di legge per la prima fase alla consegna degli elaborati (articolo 2 punto a).
- euro 4000 oltre oneri di legge alla consegna completa degli elaborati previsti all'art. 2.

I pagamenti saranno effettuati entro 60 giorni dall'emissione di regolare fattura da parte del Dipartimento a seguito dell'approvazione da parte del Responsabile del Comune.

ARTICOLO 4 (Conclusione dell'incarico)

La presente convenzione ha durata pari a mesi 18 a decorrere dalla data di relativa sottoscrizione e non è tacitamente rinnovabile.

Il Comune si riserva la facoltà, in esito a proprie esigenze di opportunità e/o necessità, di interrompere l'espletamento dell'incarico.



In tal caso verrà riconosciuto al Dipartimento il compenso relativo all'attività svolta sino al momento dell'interruzione, semprechè essa attività risulti conforme agli obblighi contrattuali.

ARTICOLO 5 (Varie)

Il responsabile scientifico del Dipartimento per l'esecuzione delle attività oggetto della presente Convenzione è la prof ssa Stefania Gigli, afferente al Dipartimento delle Componenti Culturali del Territorio della Seconda Università degli Studi di Napoli.

Per quanto non espressamente previsto nel presente contratto si farà riferimento alle cogenti norme di riferimento in materia.

La definizione di eventuali controversie inerenti l'espletamento del presente contratto verrà demandata al Foro di Santa Maria Capua Vetere. Il presente atto verrà registrato solo in caso d'uso.

ARTICOLO 6 (Accettazione delle clausole)

Le condizioni del presente contratto sono espressamente accettate dalle parti Comune e Dipartimento.

La non osservanza delle stesse clausole comporta la decadenza dell'incarico, con ogni facoltà di rivalsa per gli indebiti danni in conseguenza subiti. Letto confermato, sottoscritto:


IL DIPARTIMENTO DI STUDIO DELLE
COMPONENTI CULTURALI

(Prof.ssa Stefania Gigli Quilici)



IL RESPONSABILE DEL
SERVIZIO URBANISTICA

(Arch. Domenico Luigi Messuri)





Città di
BELLONA

Medaglia d'oro al Valor Militare
Provincia di Caserta



Settore Sviluppo Pianificazione e Valorizzazione del Territorio

Copia informatica di documento analogico Dichiarazione di conformità all'originale

Si attesta che la presente copia informatica è conforme al documento analogico originale, ai sensi degli artt. 22 e 23-ter del D.Lgs 82/2005 e successive modifiche.

Qui di seguito i dati del documento analogico originale e di colui che ne attesta la conformità.

Dati del documento analogico originale:	
Nome e cognome del firmatario:	Seconda Università degli studi di Napoli (Convenzione di incarico di collaborazione per redazione carta del rischio archeologico)
Data in cui è stata apposta la firma:	12-09-2019
Nome Elaborato	Carta archeologica tav. VI
Numero dei fogli del documento analogico originale:	1
Luogo fisico in cui è conservato il documento analogico originale:	in archivio corrente presso questo ufficio
Stato del documento:	Documento depositato presso questo ufficio

Dati relativi a colui che attesta la conformità della copia informatica al documento analogico originale:	
Nome e cognome:	Arch. Domenico Luigi Messuri
Qualifica:	Funzionario Direttivo Tecnico dipendente del Comune di Bellona, domiciliato per la carica presso la sede di questo Ente, nella qualità di Responsabile Unico del Procedimento.

Bellona, 03/06/2024

Il Responsabile del Settore

Arch. Domenico Luigi Messuri

Si allega copia di un documento di identità

